

PLAN CADASTRAL

Département du Tarn

Commune de MAZAMET

RENFORCEMENT RÉSEAU ÉLECTRIQUE BT P28 SOULT

Propriétaire : COMMUNE DE MAZAMET

Référence Cadastre : Section AH
449-451-607-608-612


LEGENDE :

- Ligne BTA 230-400V Souterraine à créer
- Ligne HTA 20KV Souterraine à Créer
- Mise en Place Poste Type PAC 3UF (3,80x2,40x2,60m)
- Coffrets RMBT1 (0,75x0,35x0,20m) + RMBT3 (0,75x0,53x0,120m) à placer en saillie

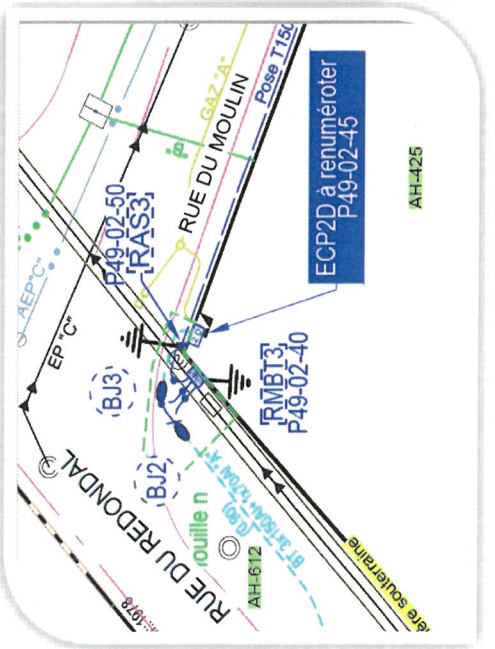
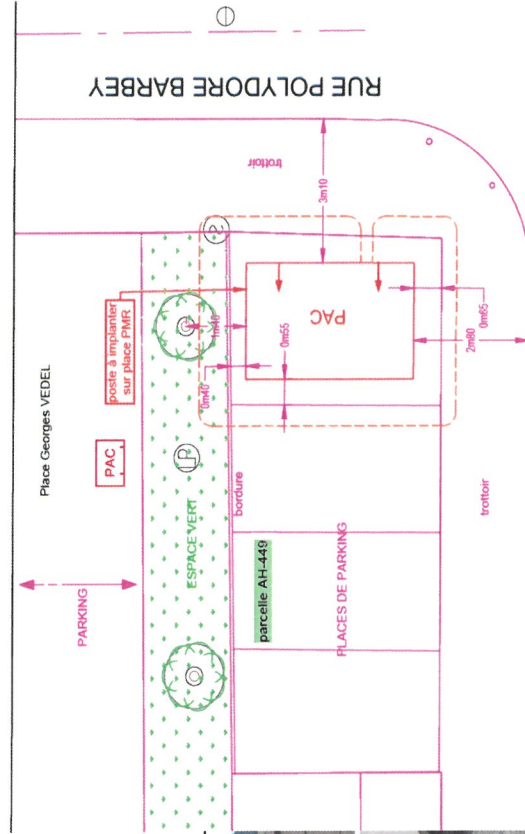
fait à MAZAMET

le 17 Septembre 2024

Signature(s)



Plan de Masse PAC 3UF 81163P0049 POINCARE



Envoyé en préfecture le 24/09/2024

Reçu en préfecture le 24/09/2024

Publié le 25/09/2024

ID : 081-218101632-20240917-2024_DEL82-DE

